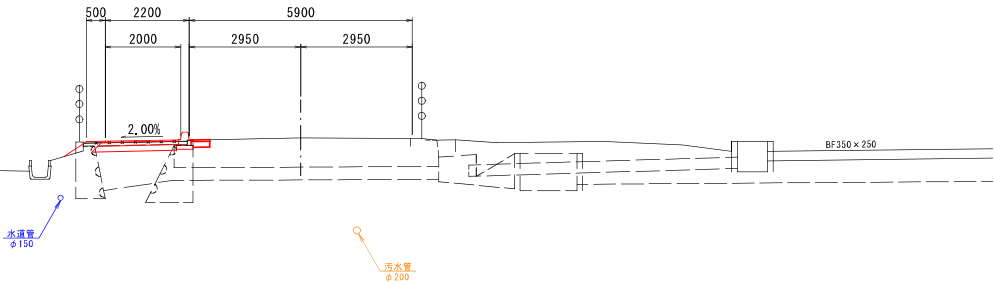
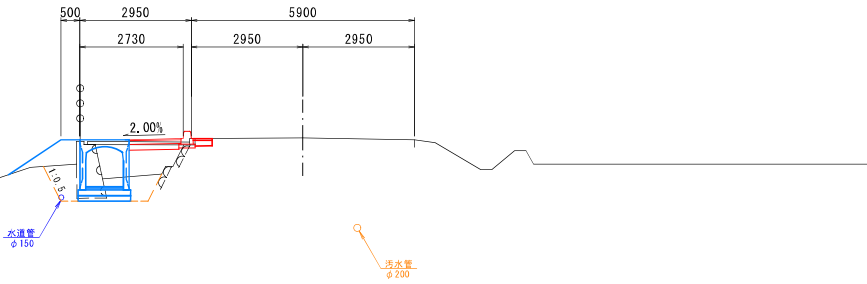


横断図(1/2)

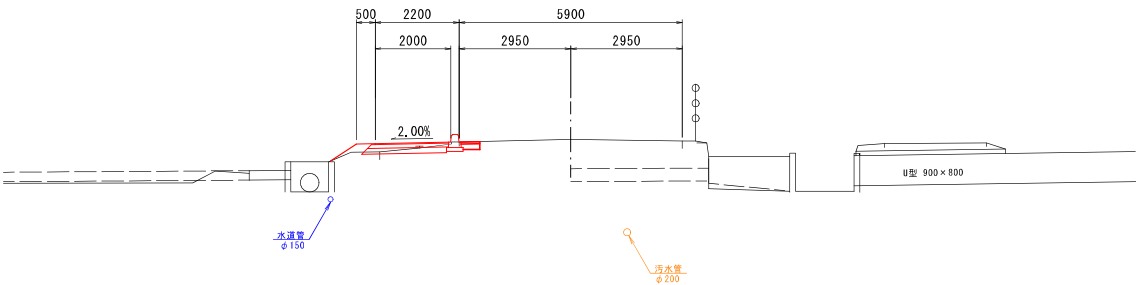
NO. 0+12.60
GH=269.65
FH=269.595



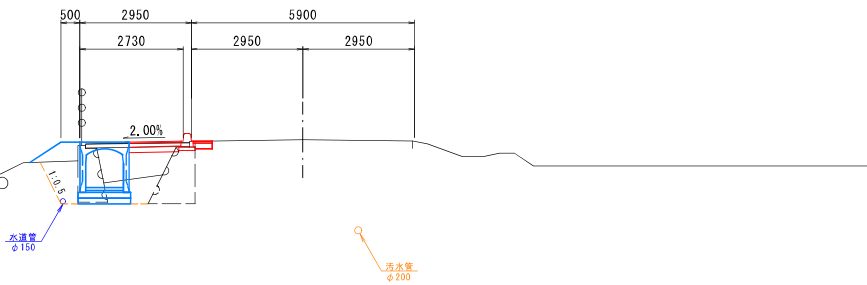
NO. 1+10.00
GH=269.65
FH=269.626



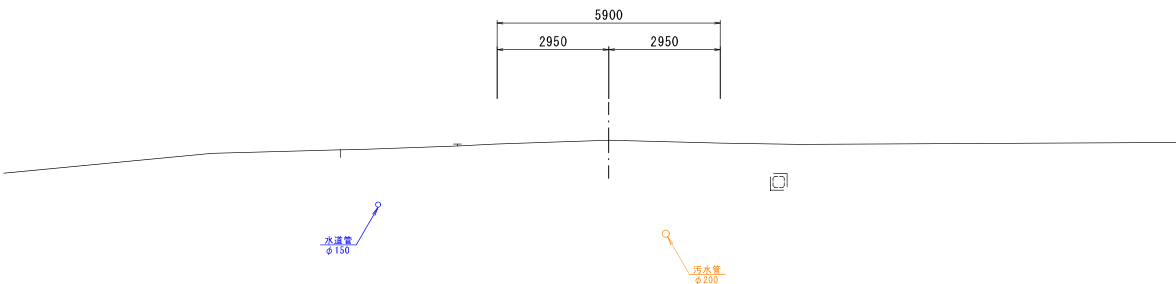
NO. 0+10.00
GH=269.65
FH=269.590



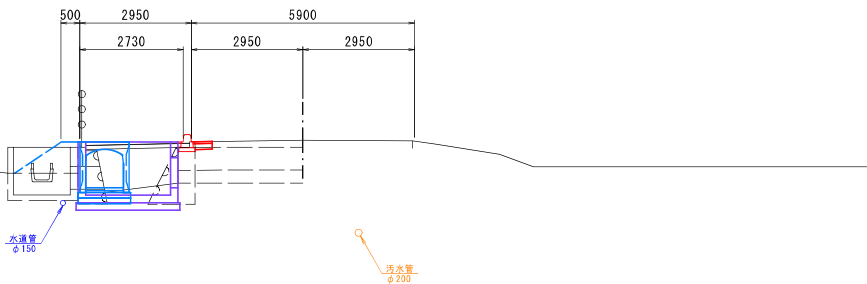
NO. 1
GH=269.64
FH=269.608



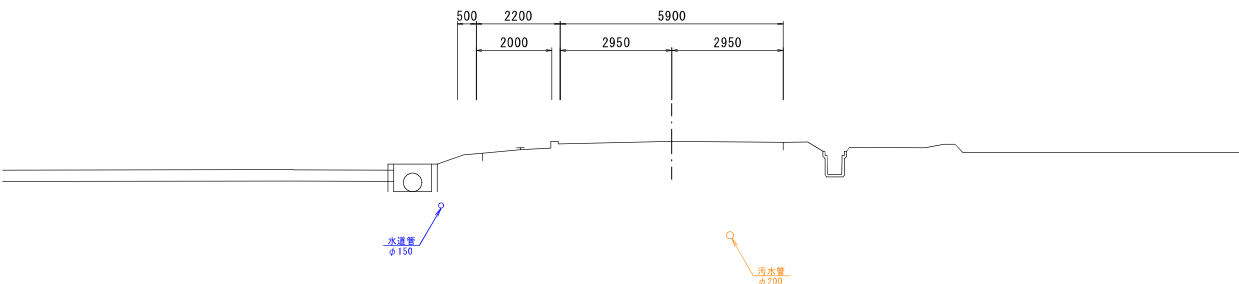
NO. 0+ 7.00
GH=269.65
FH=



NO. 0+15.50
GH=269.65
FH=269.600



NO. 0
GH=269.64
FH=

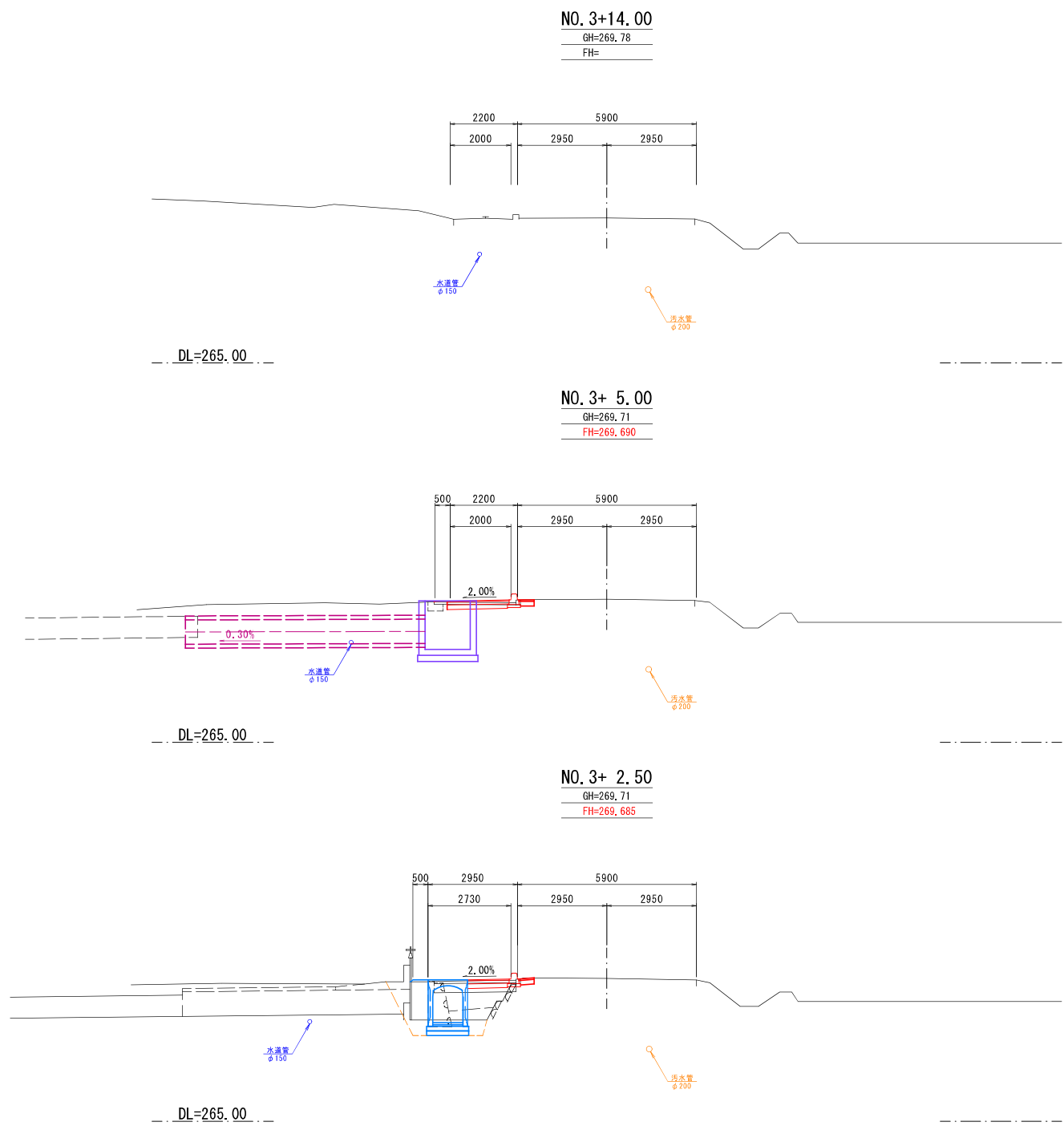
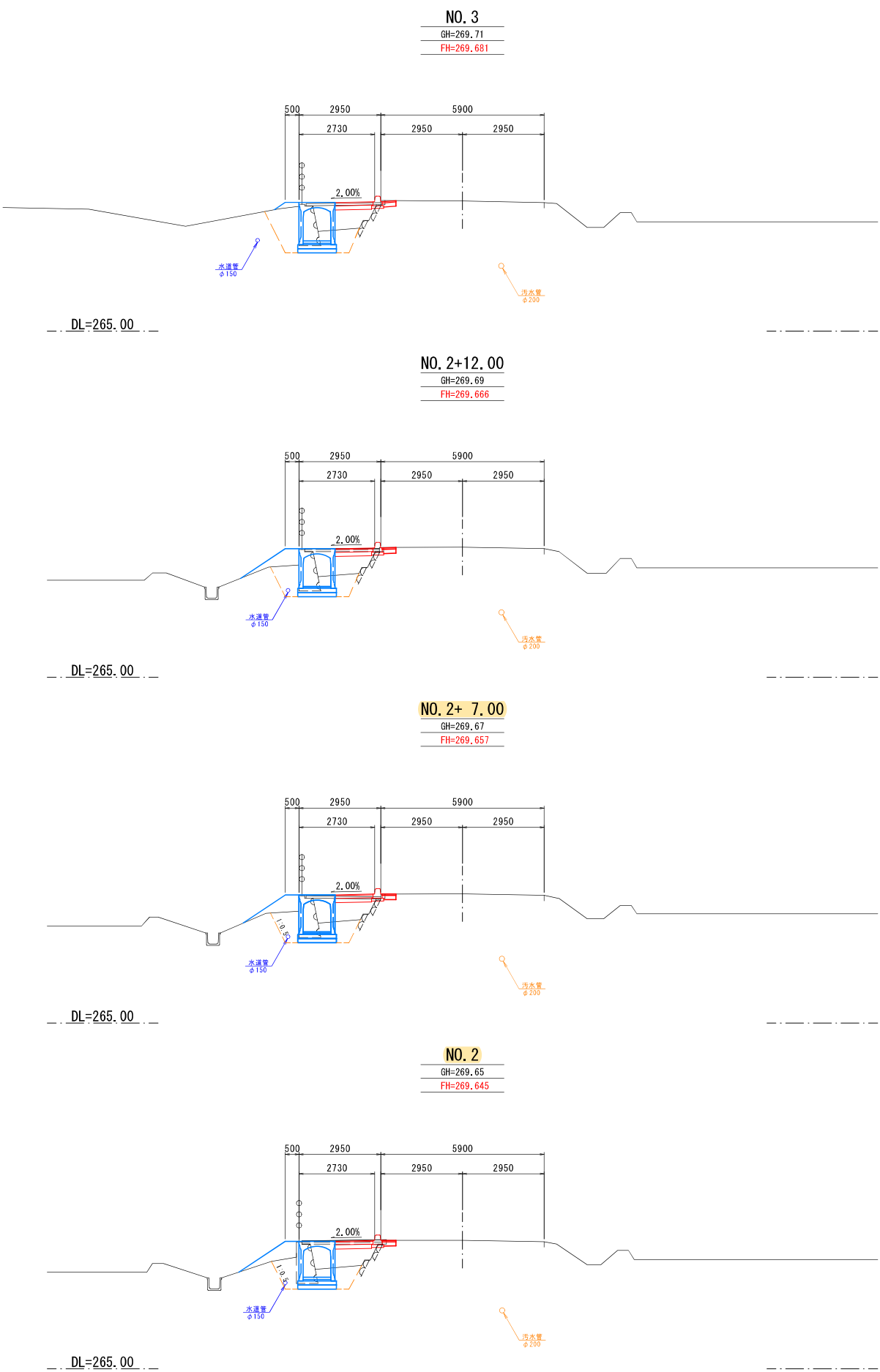


NO. 0 ~ NO. 0+15.50

八 幡 平 市	
市道松尾線	八幡平市松尾地内
全 枚ノ中 其	横断図 (1/2)
令 和 年 度	
工 事	
縮 尺	S=1 : 100

この図面は原図を1/2に縮小して
いるものであり、図示される縮
尺は原図に対するものである。

横断図 (2/2)



NO. 1 ~ NO. 2+12.00

八 幡 平 市	
市道松尾線	八幡平市松尾地内
全 枚ノ中 其	横断図 (2/2)
令 和 年 度	
工 事	
縮 尺	S=1 : 100

この図面は原図を1/2に縮小して
いるものであり、図示される縮
尺は原図に対するものである。